



Sayı : 38591462-010.07.03-2021-1548

28.05.2021

Konu : Hırvatistan Sınır Kapılarına İlişkin Düzenleme

Sirküler No: 543

Sayın Üyemiz,

Türkiye Odalar ve Borsalar Birliği (TOBB) tarafından Odamıza gönderilen 25.05.2021 tarih ve 4922 sayılı Ek'te sunulan yazıda özetle;

Ticaret Bakanlığı, Serbest Bölgeler, Yurtdışı Yatırım ve Hizmetler Genel Müdürlüğü'nden 21.05.2021 tarihinde gönderilen yazıya atfen **"Hırvatistan Cumhuriyeti Üzerinden Transit Trafiğinin Gerçekleşmesi Gereken Halka Açık Yolların Belirlenmesine İlişkin Yönetmeliğin"** 20.05.2021 tarihinde yürürlüğe girdiği,

Bu kapsamda; bahsi geçen Yönetmelik'te, **toplam ağırlığı 7,5 tonu aşan ve/veya 14 metreden uzun römorklu araçların veya kargolu ya da kargosuz araç gruplarının transit trafiğinin gerçekleştirilebileceği umumi yolların belirlendiği,**

Söz konusu Yönetmelik çerçevesinde, belirtilen özellikteki taşıtların transit ticaretinin gerçekleştirilebileceği kamuya açık yolların listesi ile yeni yönetmeliğin yürürlüğe girmesiyle geçersiz olacak 2008 tarihli Yönetmelik kapsamında transit ticaretin gerçekleştirilebileceği yolların listesinin karşılaştırma yapılabilmesi için yazı Ek'inde iletildiği,

Ayrıca, yeni Yönetmelik kapsamında, **Sırbistan-Hırvatistan arası geçiş noktalarından Ilok Sınır Kapısının transit geçiş kapatılacağı** belirtilmektedir.

Bilgilerinize arz/rica ederim.

Saygılarımla,

İsmet SALİHOĞLU
Genel Sekreter

Ek:TOBB'den alınan 25.05.2021 tarih ve 4922 Sayılı Yazı (11 sayfa)

Dağıtım:

Gereği:

- Tüm Üyeler (WEB sayfası ve e-posta ile)
- İMEAK DTO Şube ve Temsilcilikleri
- Türk Armatörler Birliği
- S.S. Gemi Armatörleri Motorlu Taşıyıcılar Kooperatifi
- GİSBİR (Türkiye Gemi İnşa Sanayicileri Birliği)

Bilgi:

- Yönetim Kurulu Başkan ve Üyeleri
- İMEAK DTO Şube YK Başkanları
- İMEAK DTO Meslek Komite Başkanları

Bu belge, 5070 sayılı Elektronik İmza Kanuna göre Güvenli Elektronik İmza ile İmzalanmıştır.

Evrakı Doğrulamak İçin : <https://ebys.denizticaretodasi.org.tr/enVision/Dogrula/NDKU58>
Bilgi için: Furkan HAMARAT Telefon: E-Posta: furkan.hamarat@denizticaretodasi.org.tr
Meclis-i Mebusan Caddesi No:22 34427 Fındıklı-Beyoğlu-İSTANBUL/TÜRKİYE
Tel : +90 (212) 252 01 30 (Pbx) Faks: +90 (212) 293 79 35
Web: www.denizticaretodasi.org.tr E-mail: iletisim@denizticaretodasi.org.tr KEP: imeakdto@hs01.kep.tr





Derneği)

- VDAD (Vapur Donatanları ve Acenteleri Derneği)
- TÜRKLİM (Türkiye Liman İşletmecileri Derneği)
- KOSDER (Koster Armatörleri ve İşletmecileri Derneği)
- ROFED (Kabotaj Hattı Ro-Ro ve Feribot İşletmecileri Derneği)
- Yalova Altınova Tersane Girişimcileri San.ve Tic.A.Ş.
- UTİKAD (Uluslararası Taşımacılık ve Lojistik Hizmet Üretenleri Derneği)
- TAİS (Türk Armatörleri İşverenler Sendikası)
- TÜRDEF (Türkiye Denizcilik Federasyonu)
- S.S. Mavi Marmara Deniz Yolcu ve Turizm Mot. Taş. Koop.
- S.S. Turizm ve Yolcu Deniz Taşıyıcılar Koop.
- S.S. Avrasya Deniz Taş. Turz. Hiz. İnş. San. ve Tic. Aş.
- Beyden Deniz Ulaşım Hizmetleri Tic. Ltd. Şti.
- S.S. Boğaziçi Yolcu ve Tur. Den. Mot. Taş. Koop.
- S.S. Tarihi Mavi Haliç Dolmuş Deniz Motorlu Taşıyıcılar Kooperatifi
- S.S. İstanbul Kartal Maltepe Bostancı Adalar Yük Taş. ve Gemi Serv. Den. Motorlu Taş. Koop.
- İstanbul Turistik Yüzer Tesis İşletmeleri Derneği
- İstanbul Turizm İşl. Ticari Motor Yatlar Derneği
- OR-TUR (Ortaköy Turistik Yolcu Taşımacılığı Derneği)
- S. S. Bebek Ticari Yatlar ve Yolcu Taşımacılığı
- İMEAK DTO 14,30,31,38,39,45,46 ve 48 No'lu Meslek Komitesi Başkan ve Üyeler

Bu belge, 5070 sayılı Elektronik İmza Kanuna göre Güvenli Elektronik İmza ile İmzalanmıştır.



Evrakı Doğrulamak İçin : <https://ebys.denizticaretodasi.org.tr/enVision/Dogrula/NDKU58>
Bilgi için: Furkan HAMARAT Telefon: E-Posta: furkan.hamarat@denizticaretodasi.org.tr
Meclis-i Mebusan Caddesi No:22 34427 Fındıklı-Beyoğlu-İSTANBUL/TÜRKİYE
Tel : +90 (212) 252 01 30 (Pbx) Faks: +90 (212) 293 79 35
Web: www.denizticaretodasi.org.tr E-mail: iletisim@denizticaretodasi.org.tr KEP: imeakdto@hs01.kep.tr





İMEAK DENİZ TİCARET ODASI
BAŞKANLIĞINA



TOBB
TÜRKİYE
ODALAR VE BORSALAR
BİRLİĞİ

Meclisi Mebusan Cad.No:22 Fındıklı/Beyoğlu
İstanbul

Tarih : 25.05.2021
Sayı : 47154870-250-4922 4922
Konu : Hırvatistan Sınır Kapılarına İlişkin
Düzenleme

Ticaret Bakanlığı Serbest Bölgeler, Yurtdışı Yatırım ve Hizmetler Genel Müdürlüğünden 21.05.2021 tarihinde alınan yazıda; Hırvatistan Cumhuriyeti Üzerinden Transit Trafiğinin Gerçekleşmesi Gereken Halka Açık Yolların Belirlenmesine İlişkin Yönetmeliğin 20.05.2021 tarihinde yürürlüğe girdiği bildirilmektedir.

Bu kapsamda; bahsi geçen Yönetmelik, toplam ağırlığı 7,5 tonu aşan ve/veya 14 metreden uzun römorklu araçların veya kargolu ya da kargosuz araç gruplarının transit trafiğinin gerçekleşebileceği umumi yolları belirlemekte olup, Yönetmelik çerçevesinde, belirtilen özellikteki taşıtların transit ticaretinin gerçekleşebileceği kamuya açık yolların listesi (Ek-1) ve yeni yönetmeliğin yürürlüğe girmesiyle geçersiz olacak 2008 tarihli Yönetmelik kapsamında transit ticaretin gerçekleştirilebileceği yolların listesi (Ek-2) karşılaştırma yapılabilmesi için ekte iletilmektedir.

Ayrıca, yeni yönetmelik kapsamında, Sırbistan-Hırvatistan arası geçiş noktalarından Ilok Sınır Kapısının transit geçişe kapatılacağı belirtilmektedir.

Bilgilerini ve bahsi geçen değişikliklerin Odanız üyesi firmalara duyurulması hususunda gereğini rica ederim.

Saygılarımla,

e-İmza

Cengiz DELİBAŞ
Genel Sekreter Yardımcısı

EK:

- 1- Hırvatistan Sınır Kapılarına İlişkin Düzenleme_Ek_Transit Trafiğe Açık Yollar.docx (00000002) (7 sayfa)
- 2- Hırvatistan Sınır Kapılarına İlişkin Düzenleme_Ek_Karşılaştırmalı Kamuya Açık Yollar Listesi (3 sayfa)



Evrakı Doğrulamak İçin : <http://belgedogrula.tobb.org.tr/dogrula.aspx?eD=BSU31TMP13&eS=4922>

Dumlupınar Bulvarı No:252 (Eskişehir Yolu 9. Km.) 06530 /ANKARA

Tel: +90 (312) 218 20 00 (PBX) • Faks: +90 (312) 219 40 90 - 91 - 92

E-Posta: info@tobb.org.tr • Web: www.tobb.org.tr • KEP: tobb@hs01.kep.tr

Ayrıntılı bilgi için: Elif TANGİL TÜRKMEN Tel: +90 (312) 2182249

E-Posta: elif.tangil@tobb.org.tr

Birliğimizde
ISO 9001:2015
Kalite Yönetim
Sistemi
uygulanmaktadır

Mal taşıtlarının Hırvatistan Cumhuriyeti üzerinden transit trafiğinin gerçekleşmesi gereken halka açık yolların belirlenmesine ilişkin Yönetmelik çerçevesinde 7,5 tonu aşan ve / veya tek başına veya 14 metreden uzun römorklu araçların veya kargoyla veya kargosuz araç gruplarının transit trafiğinin gerçekleştirebileceği kamuya açık yollar:

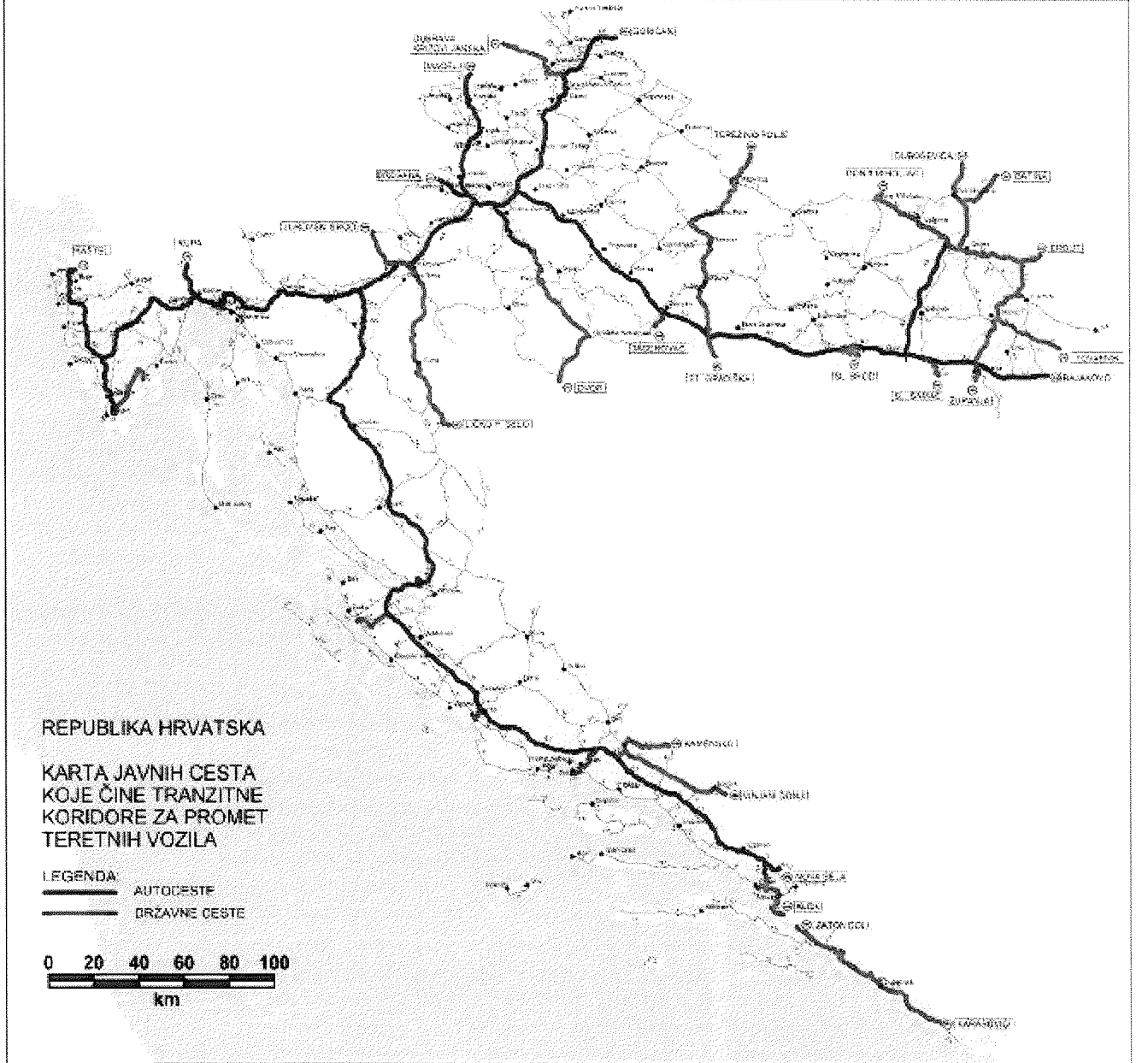
KARAYOLLARI			
	Yol numarası	Yol tarifi	Uzunluk (km)
	A1	Zagreb (Lučko (A3) göbeği) - Karlovac - Bosiljevo - Split - göbek Ploče (A10) - Karamatići (D425)	481.80
	A2	GP Macelj (Slovenya Cumhuriyeti sınırı) - Trakošćan - Krapina - Zagreb (Jankomir kavşağı) (A3)	61
	A3	GP Bregana (Slovenya Cumhuriyeti sınırı) - Zagreb - Sl. Brod - GP Bajakovo (Sırbistan Cumhuriyeti sınırı)	306
	A4	GP Goričan (Macaristan Cumhuriyeti sınırı) - Varaždin - Zagreb (IvanjaReka (A3) kavşağı)	97
	A5	HubOsijek (D2) - Đakovo - hubSredanci (A3)	55
	A6	Bosiljevo kavşağı 2 (A1) - Delnice - Rijeka (Orehovica kavşağı (A7))	81
	A7	GP Rupa (Slovenya Cumhuriyeti sınırı) - Matulji - Orehovica - Draga kavşağı (D404)	31.40
	A8	Kavşak Kanfanar (A9) - Pazin - Lupoglav - kavşak Matulji (A7)	64
	A9	Umag göbek (D510) - Kanfanar göbek - Pula göbek (D66)	76.30
	A10	GP Nova Sela (Bosna Hersek Cumhuriyeti sınırı) - Ploče kavşağı (A1)	Ağu.80
	A11	Zagreb (Jakuševac, A3 kavşağı) - Lekenik (A11) kavşağı	29.30
	Toplam kilometre otoyol:		1.291.60
DEVLET YOLLARI			
DC	1	Kavşak Krlovac (A1) - LickoPetrovoSelo (D217)	87,3
DC	2	GP DubravaKrižovljanska (gr. R.Slovenije) - Varaždin (D528)	33,6
DC	2	Osijek (D34) - (D213)	7.10

DC	5	GP TerezinoPolje (gr. R. Mađarske) - Virovitica - V. Zdenci - Daruvar - Okučani - GP St. Gradiška (gr. BH)	123.10
DC	6	GP JurovskiBrod (gr. R. Slovenije) - Ribnik - Karlovac (D1)	32
DC	6	GP Dvor (gr. BH) - Dvor (D47)	2.40
DC	7	GP Duboševica (gr. R. Mađarske) - Beli Manastir - Osijek (D2)	42.30
DC	7	Bağlantı VelikaKopanica (A3) - GP Sl. Šamac (gr. BH)	13.60
DC	8	Čeveljuša kavşağı (D415) - GP Klek (BH şehri) - GP Zaton Doli (BH şehri) - Dubrovnik - GP Karasovići (Karadağ şehri)	122.40
DC	30	HubLekenik (A11) - Petrinja - Cro. Kostajnica (D47)	50.90
DC	34	D. Miholjac (D53) - Osijek (D2)	37.96
DC	46	GP Tovarnik - (gr. R. Srbije) - Vinkovci (D55)	43,6
DC	47	Novska kavşağı (A3) - GP Jasenovac (gr. BH)	9.10
DC	47	HrvatskaKostajnica (D30) - Dvor (D6)	24.50
DC	53	GPD Miholjac (Gr. R. Mađarske) - DonjiMiholjac (D34)	6.51
DC	53	SlavonskiBrod (D514) - GP Sl. Brod (gr. BH)	8.50
DC	55	Kavşak Zupanja (A3) - Zupanja (D214)	4.80
DC	55	Zupanja (D214) - GP Zupanja (gr. BH)	3.10
DC	60	Trilj (D220) - Caporice (D220)	4.10
DC	60	Čaporice - CistaProvo - Imotski - GP VinjaniDonji (gr. BH)	51.90
DC	212	D7 - KneževiVinogradi - GP Batina (gr. R. Srbije)	22.10
DC	213	D2 - GP Erdut (gr. R. Srbije)	26,6
DC	217	LičkoPetrovoSelo (D1) - GP LičkoPetrovoSelo (gr. BH)	3.00
DC	220	Kavşak Bisko (A1) - Čaporice (D60) - Trilj - GP Kamensko (gr. BH)	28.90
DC	425	ČPP Karamatići (A1) - merkez Čeveljuša (D8)	8.60
DC	510	Umag kavşağı (A9) - GP Kaštel (gr. R. Slovenije)	3.00
DC	514	SlavonskiBrod (D53) - SlavonskiBrod (D423)	2.00
DC	519	Dalj (D213) - Borovo (D2)	16.20
DC	525	HubSlavonskiBrod batı (A3) - SlavonskiBrod (D53)	2.20
DC	528	Varaždin (D2) - merkez Varaždin (A4)	2.40
Toplam kilometre devlet yolu:			823,77

HIRVATİSTAN LİMANLARINDAN TRANSİT TRAFİK			
BRŠICA (RAŠA) LİMANINDAN ÇIKIŞ			
DC	421	Raša Köprüsü (D66) - Bršica limanı	3.60
DC	66	Pula göbeği (A9) - Rasa köprüsü (D421)	28.70
RIJEKA LİMANINDAN ÇIKIŞ			
DC	404	Rijeka (D8) - Luka Brajdica - merkez Draga (A7)	4.00
ZADAR LİMANINDAN ÇIKIŞ			
DC	424	Zadar (Gaženica limanı) - merkez Zadar 2 (A1)	17.60
ŞİBENİK LİMANINDAN ÇIKIŞ			
DC	58	Šibenik (liman) - Ražinehub (D8)	2.60
DC	8	Vidici bağlantısı (D33) - Razine bağlantısı (D58)	1.00
DC	33	Šibenik poyra (A1) - Vidici poyra (D8)	4.30
BÖLÜNME LİMANINDAN ÇIKIŞ			
DC	410	Feribot limanı Split - Poljičkacesta / Zboranarodnegarde (D8) kavşağı	4.00
DC	8	Bilice göbek (D1) - Poljičkacesta / Zboranarodnegarde göbek (D410)	2.00
DC	1	Dugopolje göbek (A1) - Bilice göbek (D8)	12.60
PLOČE LİMANINDAN ÇIKIŞ			
DC	425	Čeveljuša kavşağı (D8) - Luka Ploče	1.30
DUBROVNIK LİMANINDAN ÇIKIŞ			
DC	420	Sustjepan (D8) - Gruž limanı	2.80
VUKOVAR LİMANINDAN ÇIKIŞ			
DC	2	Vukovar Limanı - Borovo (D55)	2.70
DC	55	Borovo (D2) - Vinkovci - Kavşak Zupanja (A3)	40.17
OSİJEK LİMANINDAN ÇIKIŞ			
DC	417	Nehir limanı Osijek - D2	2.30
SLAVONSKI BROD LİMANINDAN ÇIKIŞ			
DC	423	Nehir limanı SlavonskiBrod - SlavonskiBrod (514)	6.20
DC	514	SlavonskiBrod (514) - merkez SlavonskiBrod doğu (A3)	0.90
Toplam kilometre devlet yolu:			136.77

EK 1

Mal araçlarının transit trafiğinin Hırvatistan Cumhuriyeti üzerinden geçmesi gereken transit koridorları oluşturan halka açık yolların haritası




EK 2

Mal taşıtlarının Hırvatistan Cumhuriyeti üzerinden transit trafiğinin gerçekleşmesi gereken transit koridorları oluşturan halka açık yolların işaretlenme şekli

Otoyollarda, geçiş koridorları giriş ve çıkışlarda, yani çıkışta ve bölgeler arası otoyol kavşaklarında ve devlet yollarına bağlantı yollarında işaretlenmiştir.


Devlet yollarında, transit koridorlar genellikle sınır geçişlerinin ve / veya limanlardan çıkışların arkasındaki ilk kavşakta ve ana kavşaklarda işaretlenir.

Temel çözümler, yani trafik işaretlerinin görünümü, Şekil 1, 2 ve 3'te gösterilmektedir ve her bir konumun özelliklerine bağlı olarak "zorunlu yön" veya "izin verilen yönler" işaretinin veya göze çarpan ek plaka ile "sağa dönüş yok" işareti.




Şekil 1.

İlave plakalı trafik işaretinin (B45) görünümü



Şekil 2.

Ek plakalı trafik işaretinin (B46-1) görünümü



Şekil 3.

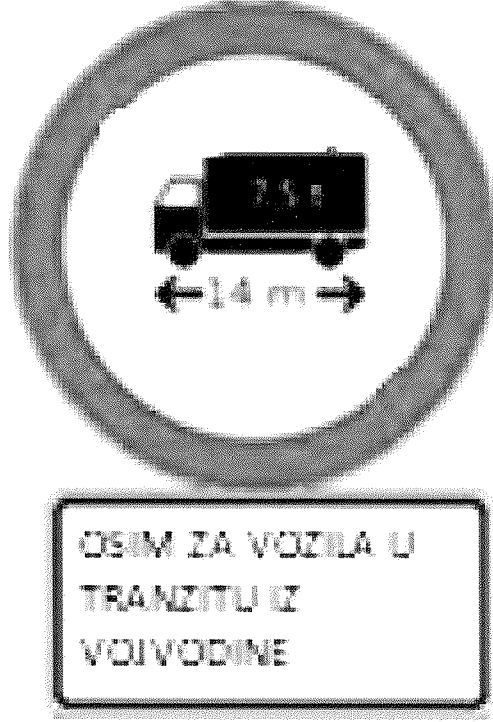
Ek plakalı trafik işaretinin (B28-1) görünümü

EK 3

Mal taşıtlarının Hırvatistan Cumhuriyeti üzerinden transit trafiğine şartlı olarak izin verilen transit koridorları oluşturan halka açık yolların işaretlenmesi şekli

Yükleme / boşaltma yeri veya taşıyıcının koltuğu ile ilgili olarak transit trafiğe şartlı olarak izin verilen yollar, yasağın başlangıcında ve önemli kavşaklarda işaretlenir.

Trafik işaretinin görünümü Şekil 4'te gösterilmektedir.



Şekil 4.

İlave plakalı trafik işaretinin (B26) görünümü

7.5 tonu aşan ve / veya tek başına veya 14 metreden uzun römorklu araçların veya kargoyla veya katgörsüz araç gruplarının transit trafiğinin gerçekleştirileceği kamuya açık yollar:

12 MAYIS 2021 TARİHLİ YÖNETMELİK (RG/51/2021)

KARAYOLLARI		
Yol numarası	Yol tarifi	Uzunluk (km)
A1	Zagreb (Lučko (A3) göbeği) - Karlovaç - Bosiljevo - Split - göbek Ploče (A10) - Karamatić (D425)	481,80
A2	GP Maceji (Slovenya Cumhuriyeti sınırı) - Trakošćan - Krapina - Zagreb (Jankomir kavşağı) (A3)	61
A3	GP Bregana (Slovenya Cumhuriyeti sınırı) - Zagreb - SI. Brod - GP Bajakovo (Sırbistan Cumhuriyeti sınırı)	306
A4	GP Gorican (Macaristan Cumhuriyeti sınırı) - Varaždin - Zagreb (Ivanja Reka (A3) kavşağı)	97
A5	Hub Osijek (D2) - Đakovo - hub Sredanci (A3)	55
A6	Bosiljevo kavşağı 2 (A1) - Delnice - Rijeka (Orehovica kavşağı) (A7)	81
A7	GP Rupa (Slovenya Cumhuriyeti sınırı) - Matulji - Orehovalica - Draga kavşağı (D404)	31,40
A8	Kavşak Kamfanar (A9) - Pazin - Lupoglav - kavşak Matulji (A7)	64
A9	Umag göbek (D510) - Kamfanar göbek - Pula göbek (D66)	76,30
A10	GP Nova Sela (Bosna Hersek Cumhuriyeti sınırı) - Ploče kavşağı (A1)	80,80
A11	Zagreb (Jakuvec, A3 kavşağı) - Lekenik (A11) kavşağı	29,30
Toplam kilometre otovoi:		1.291,60

DEVLET YOLLARI		
Yol numarası	Yol tarifi	Uzunluk (km)
DC	1 Kavşak Karlovaç (A1) - Licko Petrovo Selo (D217)	87,3
DC	2 GP Dubrava Križovljanska (gr. R.Slovenije) - Varaždin (D528)	33,6
DC	2 Osijek (D34) - (D213)	7,10
DC	5 GP Terezino Polje (gr. R. Madarske) - Virovitica - V. Zelenci - Daruvar - Okučani - GP St. Gradiška (gr. BH)	123,10
DC	6 GP Jurovski Brod (gr. R. Slovenije) - Ribnik - Karlovaç (D1)	32

15 ARALIK 2008 TARİHLİ YÖNETMELİK (RG/145/2008)

KARAYOLLARI		
Yol numarası	Yol tarifi	Uzunluk (km)
A2	GP Maceji (Slovenya Cumhuriyeti sınırı) - Trakošćan - Krapina - Zagreb (Jankomir, A3 kavşağı)	61,0
A3	GP Bregana (Slovenya Cumhuriyeti sınırı) - Zagreb - SI. Brod - GP Bajakovo (Sırbistan Cumhuriyeti sınırı)	306,0
A4	GP Gorican (Macaristan Cumhuriyeti sınırı) - Varaždin - Zagreb (Ivanja Reka, A3 kavşağı)	97,0
A5	Đakovo kavşağı - Sredanci kavşağı (A3)	23,0
A6	Bosiljevo II kavşağı (A1) - Delnice - Rijeka (Orehovica kavşağı, A7)	81,0
A7	GP Rupa (Slovenya Cumhuriyeti sınırı) - Matulji - Orehovalica - kavşak Sv. Kuzam	35,6
A8	Kavşak Kamfanar (A9) - Pazin - Lupoglav - kavşak Matulji (A7)	64,0
A9	Umag bağlantısı (Ž5002) - Kamfanar bağlantısı (A8) - Pula bağlantısı (D66)	76,5
Toplam kilometre otovoi:		1202,6

DEVLET YOLLARI		
Yol numarası	Yol tarifi	Uzunluk (km)
1	Karlovaç - Grabovac (D217)	74,3
2	GP Dubrava Križovljanska (gr. R.Slovenije) - Varaždin (D528)	33,5
2	GP Ilok (gr. R. Sırbije) - Vukovar - Osijek (D34)	85,9
5	GP Terezino Polje (gr. R. Madarske) - Virovitica - Veilki Zelenci - Daruvar - Okučani - GP Stara Gradiška (gr. BH)	123,2

DC	6	GP Dvor (gr. BH) - Dvor (D47)	2.40
DC	7	GP Duboševica (gr. R. Madarske) - Beli Manastir - Osijek (D2)	42.30
DC	7	Bağlantı Velika Kopanica (A3) - GP SI. Šumac (gr. BH)	13.60
DC	8	Čeveljuša kavsagi (D415) - GP Klek (BH şehri) - GP Zaton Doli (BH şehri) - Dubrovnik - GP Karasovići (Karadağ şehri)	122.40
DC	30	Hub Lekemik (A11) - Petrinja - Cro. Kostajnica (D47)	50.90
DC	34	D. Mihaljac (D53) - Osijek (D2)	37.96
DC	46	GP Tovarnik - (gr. R. Sibiye) - Vinkovci (D55)	43.6
DC	47	Novska kavsagi (A3) - GP Jasenovac (gr. BH)	9.10
DC	47	Hrvatska Kostajnica (D30) - Dvor (D6)	24.50
DC	53	GP D. Mihaljac (gr. R. Madarske) - Donji Mihaljac (D34)	6.51
DC	53	Slavonski Brod (D514) - GP SI. Brod (gr. BH)	8.50
DC	55	Kavşak Zupanja (A3) - Zupanja (D214)	4.80
DC	55	Zupanja (D214) - GP Zupanja (gr. BH)	3.10
DC	60	Trilj (D220) - Čaporice (D220)	4.10
DC	60	Čaporice - Cista Provo - Imotski - GP Vinjani Donji (gr. BH)	51.90
DC	212	D7 - Kneževi Vinogradi - GP Batina (gr. R. Sibiye)	22.10
DC	213	D2 - GP Erhut (gr. R. Sibiye)	26.6
DC	217	Ličko Petrovo Selo (D1) - GP Ličko Petrovo Selo (gr. BH)	3.00
DC	220	Kavşak Bisko (A1) - Čaporice (D60) - Trilj - GP Kamensko (gr. BH)	28.90
DC	425	ČPP Karanautići (A1) - merkezi Čvečjuša (D8)	8.60
DC	510	Umag kavsagi (A9) - GP Kaštel (gr. R. Slovenije)	3.00
DC	514	Slavonski Brod (D53) - Slavonski Brod (D423)	2.00
DC	519	Dali (D213) - Borovo (D2)	16.20
DC	525	Hub Slavonski Brod batn (A3) - Slavonski Brod (D53)	2.20
DC	528	Varaždin (D2) - merkezi Varaždin (A4)	2.40
Toplam kilometre devlet yolu:			823.77

HIRVATISTAN LIMANLARINDAN TRANSİT TRAFİK			
BRŠICA (RAŠA) LIMANINDAN ÇIKIŞ			
DC	421	Raša Köprüsü (D66) - Bršica limanı	3.60
DC	60	Pula göbeği (A9) - Raša köprüsü (D421)	28.70
RIJEKA LIMANINDAN ÇIKIŞ			
DC	404	Rijeka (D8) - Luka Brajčića - merkezi Druga (A7)	4.00
ZADAR LIMANINDAN ÇIKIŞ			
DC	424	Zadar (Gaženica limanı) - merkezi Zadar 2 (A1)	17.60
ŞIBENİK LIMANINDAN ÇIKIŞ			
DC	58	Şibenik limanı - Ražine hub (D8)	2.60
DC	8	Vidici bağlantısı (D33) - Razine bağlantısı (D58)	1.00
DC	33	Şibenik poyra (A1) - Vidici poyra (D8)	4.30
SPLIT LIMANINDAN ÇIKIŞ			
DC	410	Feribot limanı Split - Poljička cesta / Zbora narodne garde (D8) kavsagi	4.00
DC	8	Bliće göbek (D1) - Poljička cesta / Zbora narodne garde göbek (D410)	2.00
DC	1	Dugaopolje göbek (A1) - Bliće göbek (D8)	12.60

6	GP Jurovski Brod (gr. R. Slovenije) - Netretic - Karlovac (D1)	32.1
6	GP Dvor (gr. BH) - Dvor (D47)	2.4
7	GP Duboševica (gr. R. Madarske) - Beli Manastir - Osijek - Đakovo kavsagi (A5)	78.8
7	GP Slavonski Šumac (gr. BH) - Velika Kopanica Kavşagi (A3)	13.4
8	Ploče (D513) - Opuzen - GP Klek (gr. BH) - GP Zaton Doli (gr. BH) - Dubrovnik - GP Karasovići (gr. R. Crne Gore)	126.0
9	GP Metković (BH) - Opuzen - D8	10.9
21	GP Kaštel (Slovenya Cumhuriyeti sınırı) - D510	1.1
23	Diğün Zuta Lokva (A1) - Senj (D8)	23.4
30	Buzin bağlantısı (A3) - Velika Gorica - Zazina (D36)	37.5
30	Petrinja (D37) - Hrvatska Kostajnica (D47)	33.2
34	Donji Mihaljac (D53) - Osijek (D2)	40.1
36	Zazina (D30) - Sisak (D37)	9.5
37	Sisak (D36) - Petrinja (D30)	13.5
39	Cista Provo (D60) - göbek Sestanovac (A1)	8.8
45	Veliki Zdenči (D5) - Garesnica - bağlantı Kutina (A3)	43.6
46	GP Tovarnik (gr. R. Sibiye) - Vinkovci (D55)	32.7
47	GP Jasenovac (BH) - Novska kavsagi (A3)	8.5
47	Hrvatska Kostajnica (D30) - Dvor (D6)	24.5
53	GP Donji Mihaljac (gr. R. Madarske) - Našice - GP Slavonski Brod (gr. BH)	91.7
55	Kavşak Zupanja (A3) - Zupanja (D214)	5.0
60	Cista Provo (D60) - Imotski - GP Vinjani Donji (gr. BH)	32.1
62	GP Mali Prolog (D513) - Vrgovac - Ravča	20.4
200	D510 - F5002	0.5
212	GP Batina (R. Sırbistan şehri) - Kneževi Vinogradi - D7	22.1
213	GP Erhut (gr. R. Sibiye) - D2	26.7
214	gr. BH - Gumija - Zupanja (D55)	28.8
217	GP Ličko Petrovo Selo (BH) - Grabovac (D1)	16.4
220	GP Kamensko (gr. BH) - Trilj - Čaporice (D60) - Čvor Bisko (A1)	28.9
510	D200 - D21	0.6
513	Mali Prolog (D62) - Plakalar (D8)	16.0
519	Dali (D213) - Borovo (D2)	16.2
528	Varaždin (D2) - merkezi Varaždin (A4)	2.4
5002	D200 - Umag göbeği (A9)	1.4
Toplam kilometre devlet yolu:		1166.0
HIRVATISTAN LIMANLARINDAN TRANSİT TRAFİK		
PULA LIMANINDAN ÇIKIŞ		
400	Pula (D21) - Pula (feribot limanı)	1.6
66	Pula (D21) - Pula Kavşagi (A9)	3.7
A9	Pula bağlantısı (D66) - Kanfanar bağlantısı (A8)	28.2
BRŠICA (RAŠA) LIMANINDAN ÇIKIŞ		
421	Raša Köprüsü (D66) - Bršica limanı	3.6
66	Pula kavsagi (A9) - Raša Köprüsü (D421)	28.8

PLÖČE LİMANINDAN ÇIKIŞ		
DC	425 Çevreliuša kavsığı (D8) - Luka Plöče	1.30
DUBROVNIK LİMANINDAN ÇIKIŞ		
DC	420 Sustjapan (D8) - Gruž limanı	2.80
VUKOVAR LİMANINDAN ÇIKIŞ		
DC	2 Vukovar Limanı - Borovo (D55)	2.70
DC	53 Borovo (D2) - Vinkovci - Kavsak Zupanja (A3)	40.17
OSIJEK LİMANINDAN ÇIKIŞ		
DC	417 Nehir limanı Osijek - D2	2.30
SLAVONSKI BROD LİMANINDAN ÇIKIŞ		
DC	423 Nehir limanı Slavonski Brod - Slavonski Brod (514)	6.20
DC	514 Slavonski Brod (514) - merkez Slavonski Brod doğu (A3)	0.90
Toplam kilometre eyalet yolu:		136.77

RIJEKA LİMANINDAN ÇIKIŞ		
3	Rijeka (D8) - Čavle göbeği (A6)	7..2
ZADAR LİMANINDAN ÇIKIŞ		
424	Düğüm Zadar 2 (A1) - Zadar (Gatzenica bağlantı noktası)	17..2
ŞİBENİK LİMANINDAN ÇIKIŞ		
58	TL Šibenik - Ražine göbek (D8)	2..4
8	Ražine göbek (D58) - Vidici göbek (D533)	1..6
533	Vidici bağlantı (D8) - Šibenik bağlantı (A1)	4..3
SPLIT LİMANINDAN ÇIKIŞ		
410	Split (Terbot limanı) - merkez Lovrinac (D8)	4.0
8	Lovrinac bağlantısı (D410) - Biliće bağlantısı (D1)	2..3
1	Biliće bağlantısı (D8) - Dugopolje bağlantısı (A1)	12..1
PLÖČE LİMANINDAN ÇIKIŞ		
413	Plöče (D8) - Plöče limanı	1..9
LUKA VUKOVAR		
2	Nehir limanı Vukovar - Borovo (D55)	2..7
55	Borovo (D2) - Vinkovci - Zupanja (A3) kavsığı	42.7
LUKA OSIJEK		
417	Osijek nehri limanı - Osijek-doğu kavsığı (D2)	2..3
2	Osijek-doğu merkezi - Osijek-bati merkezi (Frigis) (D7)	12.0
Toplam kilometre devlet yolu:		178.7